

Комплексная схема организации дорожного движения по дорогам общего пользования на территории ЗАТО г. Североморск

(итоговый)

Том 4

Томов 5

РЕЗУЛЬТАТЫ НАТУРНОГО ОБСЛЕДОВАНИЯ ПЕШЕХОДНЫХ ПОТОКОВ НА ТЕРРИТОРИИ МУНИЦИПАЛЬНОГО ОБРАЗОВАНИЯ ЗАТО Г. СЕВЕРОМОРСК

ПРИЛОЖЕНИЕ 2

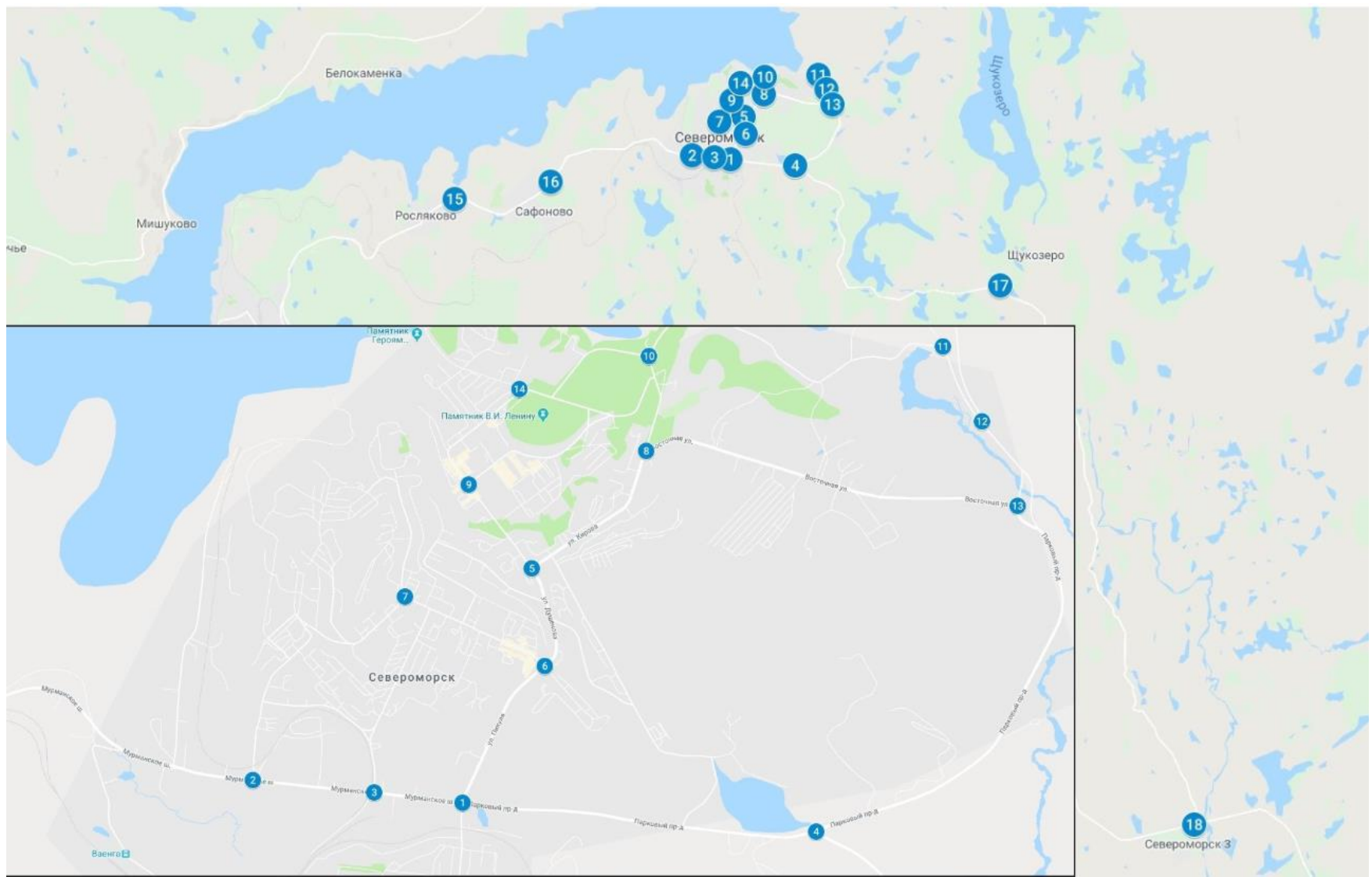
Санкт-Петербург 2019

СОДЕРЖАНИЕ

1. Карта-схема территории муниципального образования «ЗАТО г. Североморск» с точками ключевых участков учета пешеходов	3
2. Обследование пешеходных переходов на улично-дорожной сети. Дислокация пересечений.....	5
Точка № 1	6
Точка № 2	8
Точка № 3	10
Точка № 6	11
Точка № 7	14
Точка № 8	16
Точка № 9	18
Точка № 10	19
Точка № 14	22
Точка № 15	24
Точка № 16	26
Точка № 18	28

1. Карта-схема территории муниципального образования «ЗАО г. Североморск»

с



3

Точками ключевых участков учета пешеходов

2. Обследование пешеходных переходов на улично-дорожной сети.

Дислокация пересечений

№ точки	Дислокация пересечений	Тип перехода
1	Мурманское ш. – ул. Пикуля – Парковый пр-д.	Наземный
2	Мурманское ш. – Комсомольская ул.	Наземный
3	Мурманское ш. – ул. Кольшкина Парковый пр-д – а/д Североморск-Североморск 3	Наземный
4	Парковый пр-д – а/д Североморск-Североморск 3	Наземный
5	Ул. Кирова – ул. Душенова	Подземный
6	ул. Пикуля – Советская ул. – ул. Душенова	Наземный/Подземный
7	Советская ул. - ул. Адмирала Падорина	Наземный
8	Корабельная ул. – Восточная ул.	Наземный
9	ул. Душенова – ул. Адмирала Головки	Наземный
10	пл. Мужества - пр-д Старая Ваенга	Наземный
11	Пр-д Старая Ваенга – Окольная ул.	Наземный
12	Парковый пр-д – пр-д Старая Ваенга	Наземный
13	Восточная ул. - Североморская объездная дорога	Наземный
14	ул. Сгибнева - ул. Ломоносова	Наземный
15	Североморское ш. - ул. Заводская	Наземный
16	Североморское ш. - ул. Преображенского	Наземный
17	а/д Североморск - Североморск-3 - поворот на Щукозеро	Наземный
18	Серебрянская дор. - ул. Героев североморцев	Наземный

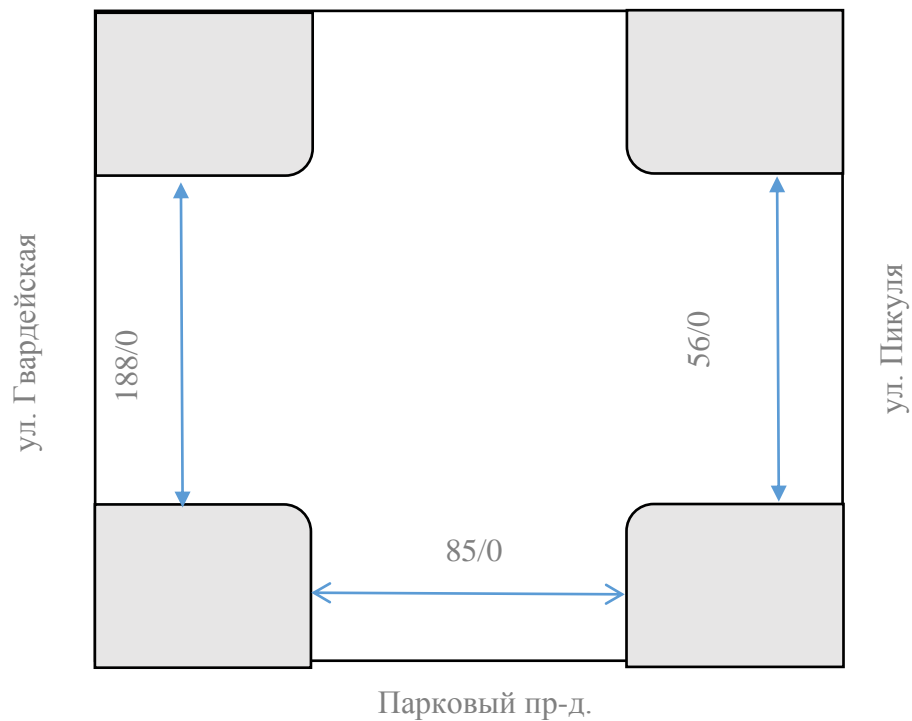
Картограммы для точки №5 не приведены в настоящем отчете ввиду отсутствия наземных пешеходных переходов (движение пешеходов и велосипедистов осуществляется по подземному пешеходному переходу).

Картограммы для точек № 4, 11, 12, 13, 17 не приведены в настоящем отчете ввиду того, что движение пешеходов и велосипедистов через проезжую часть на указанных участках обследования зафиксировано не было. Движение пешеходов и велосипедистов осуществляется по тротуарам при их наличии.

ТОЧКА № 1

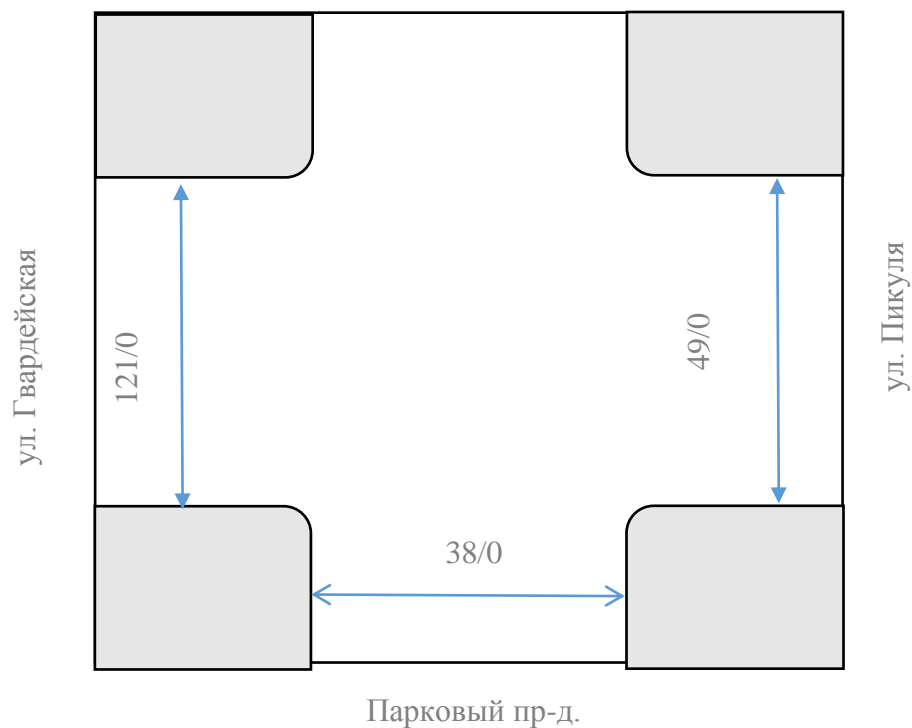
Утро

Мурманское ш.



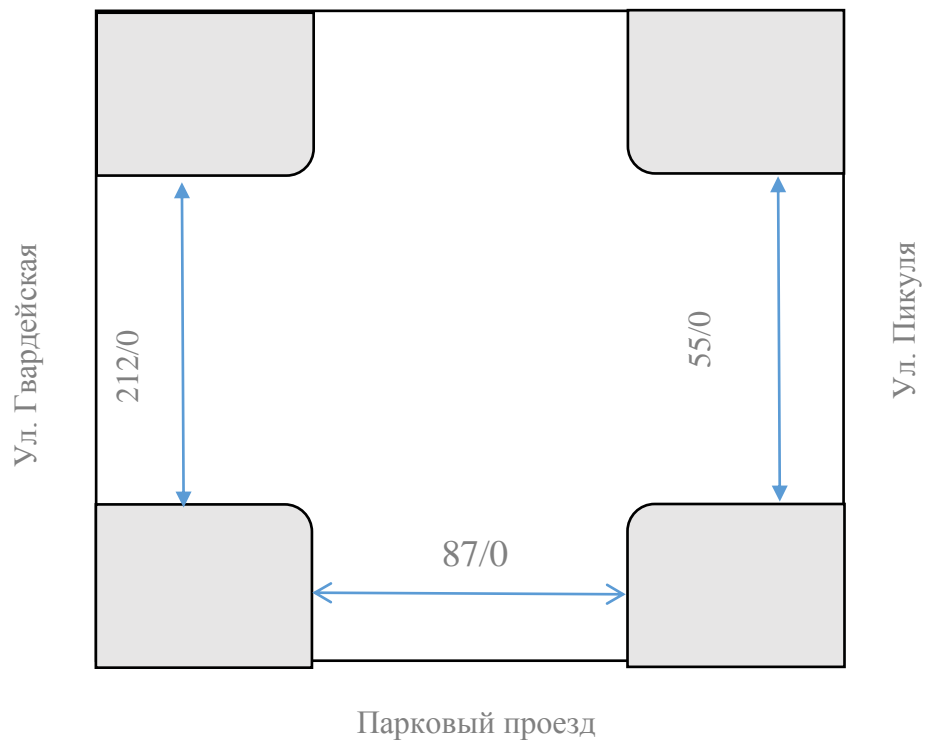
День

Мурманское ш.



Вечер

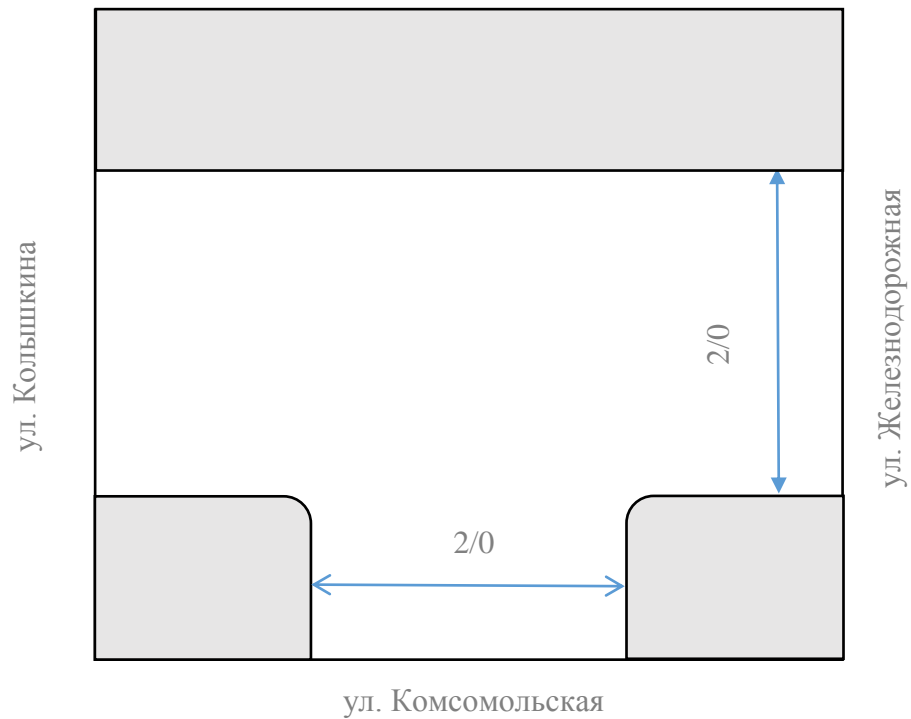
Мурманское ш.



ТОЧКА № 2

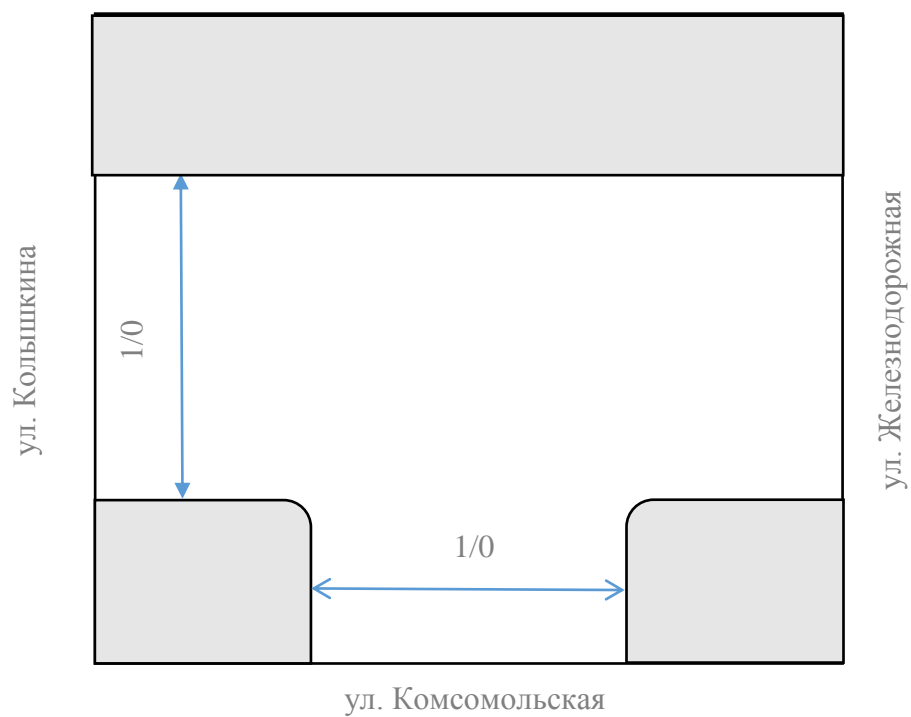
Утро

Мурманское ш.



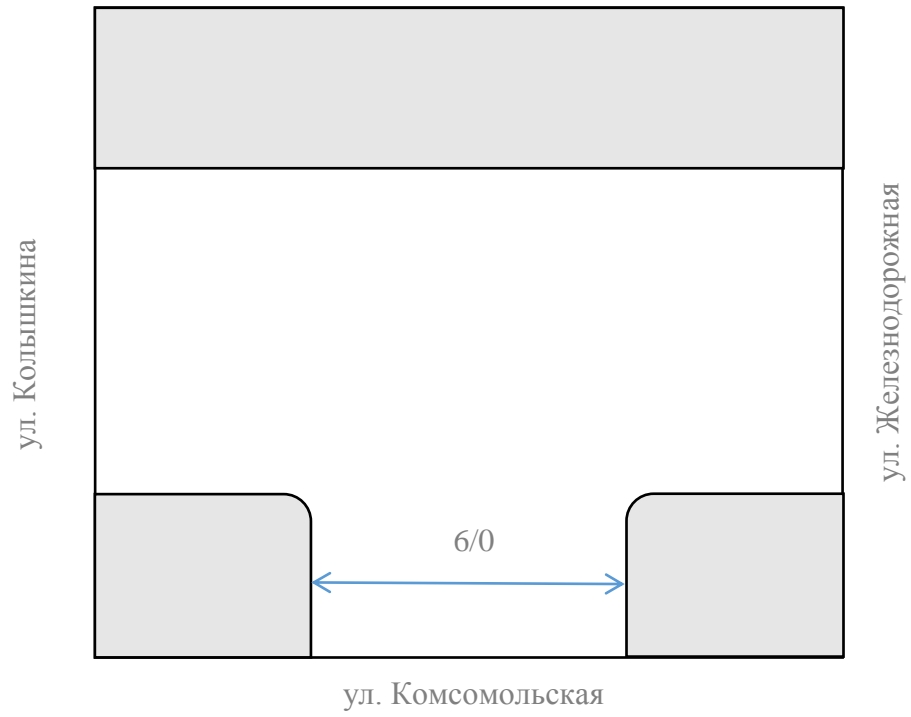
День

Мурманское ш.



Вечер

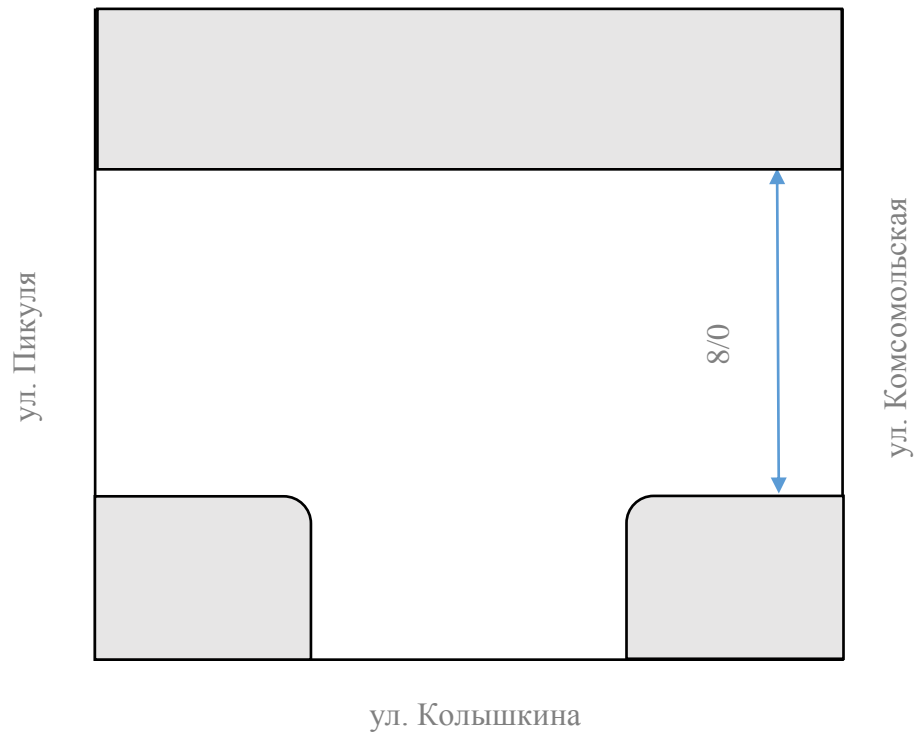
Мурманское ш.



ТОЧКА № 3

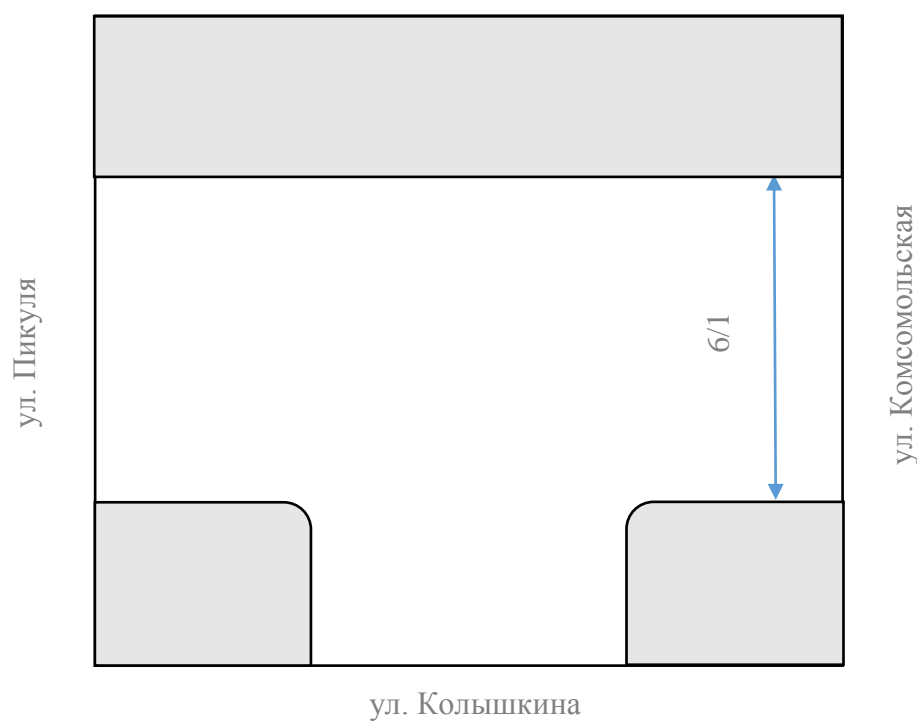
Утро

Мурманское ш.



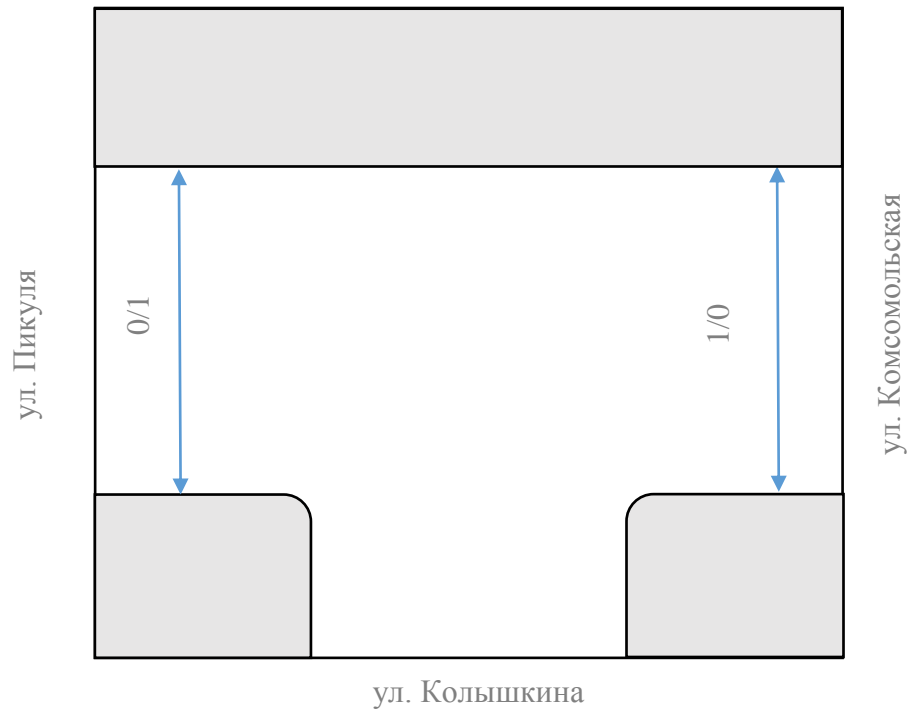
День

Мурманское ш.



Вечер

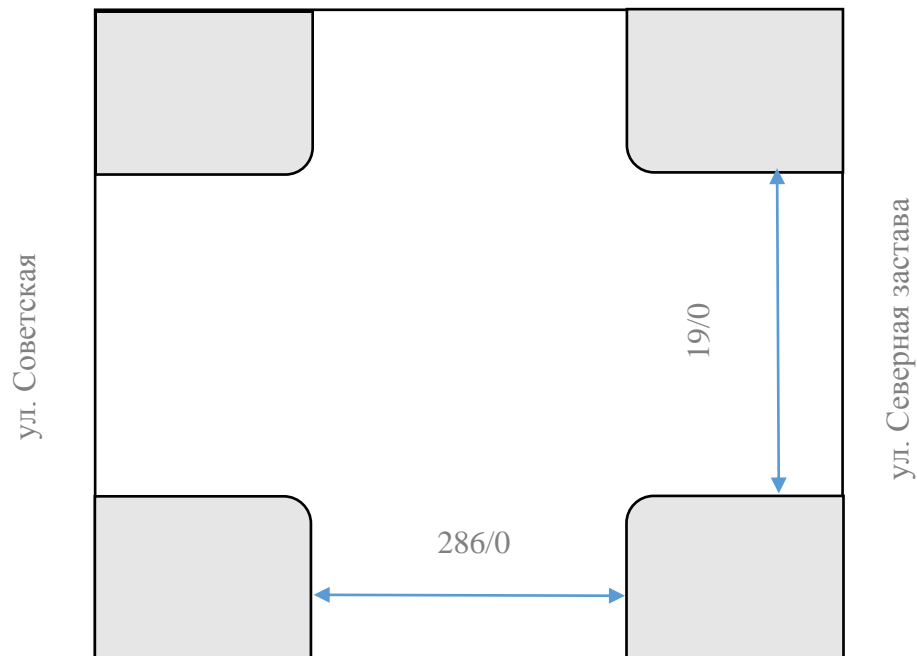
Мурманское ш.



ТОЧКА № 6

Утро

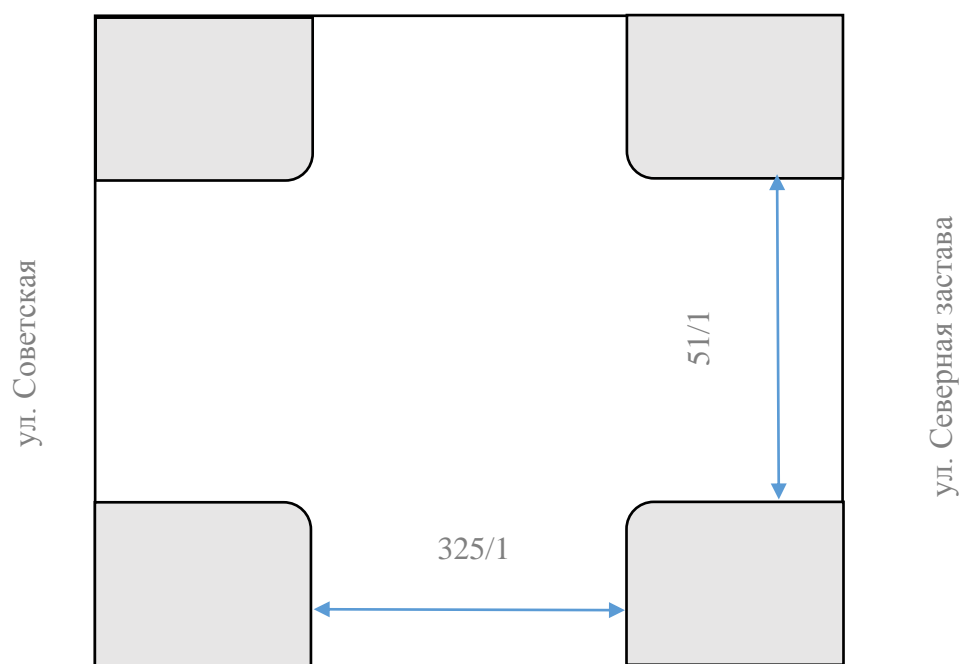
ул. Душенова



ул. Пикуля

День

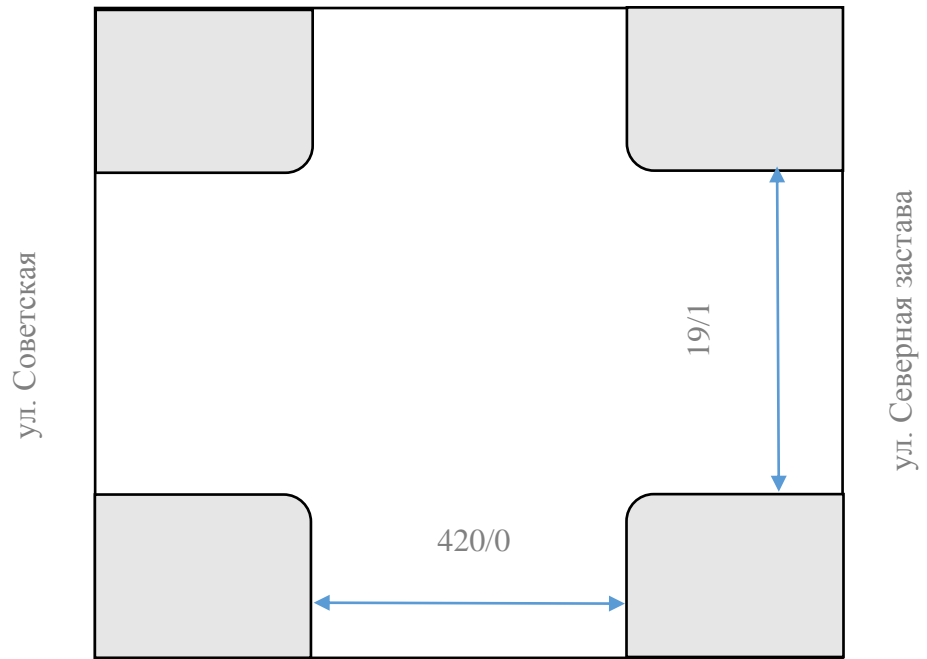
ул. Душенова



ул. Пикуля

Вечер

ул. Душенова

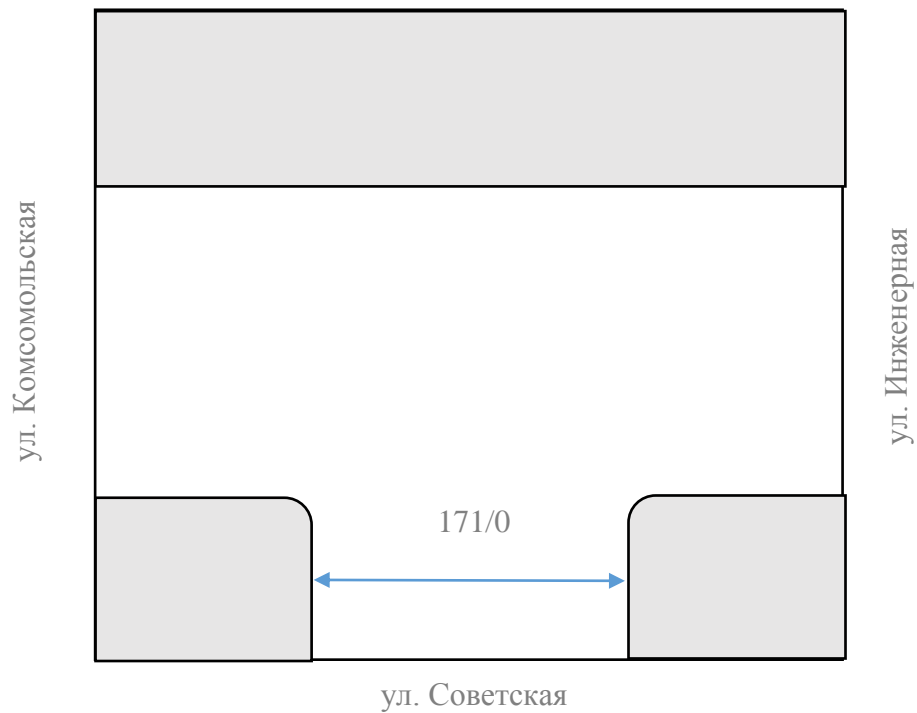


ул. Пикуля

ТОЧКА № 7

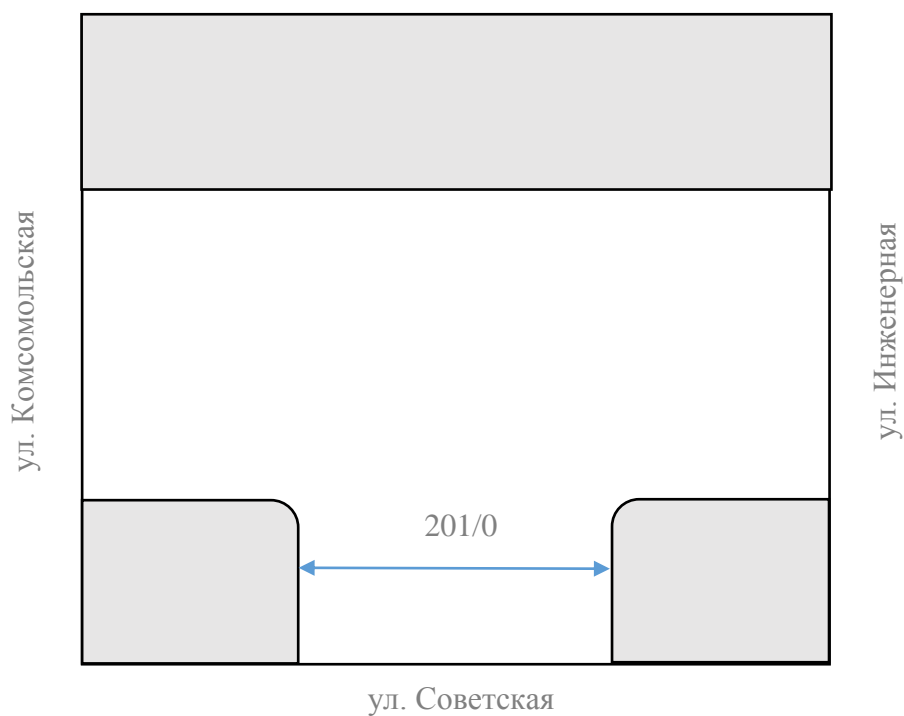
Утро

ул. Адмирала Падорина



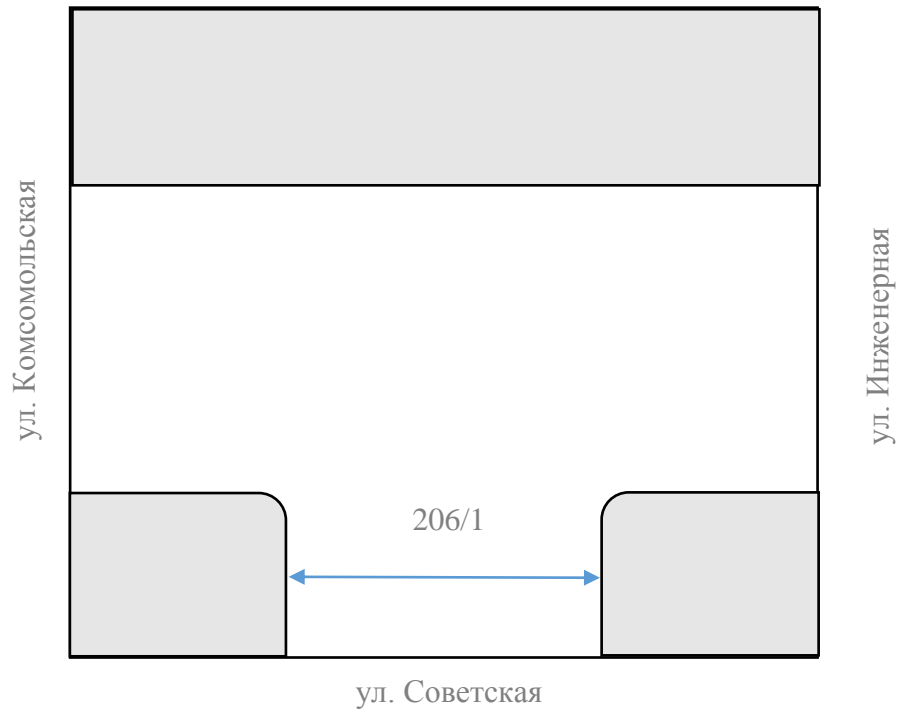
День

ул. Адмирала Падорина



Вечер

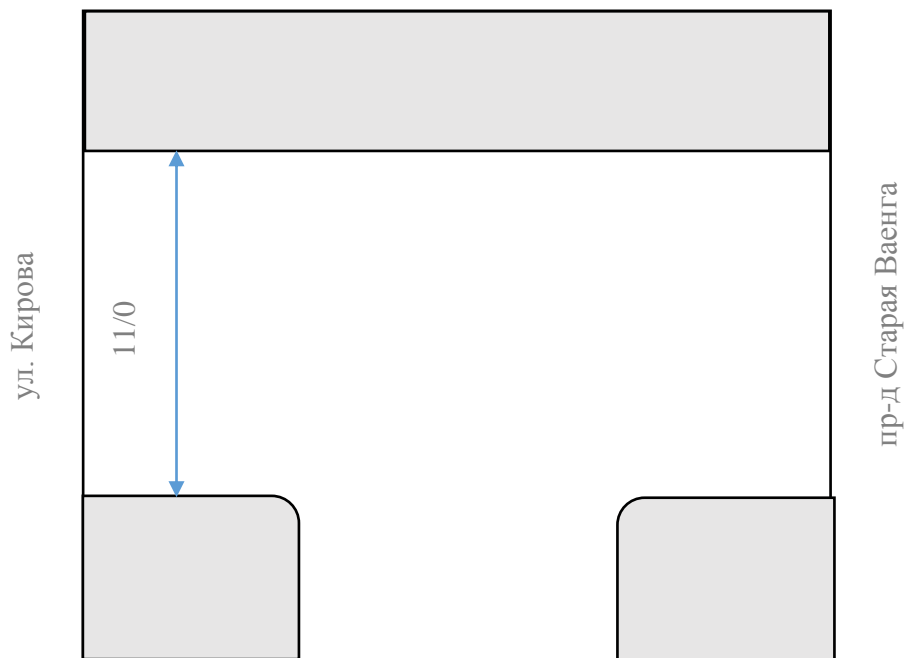
ул. Адмирала Падорина



ТОЧКА № 8

Утро

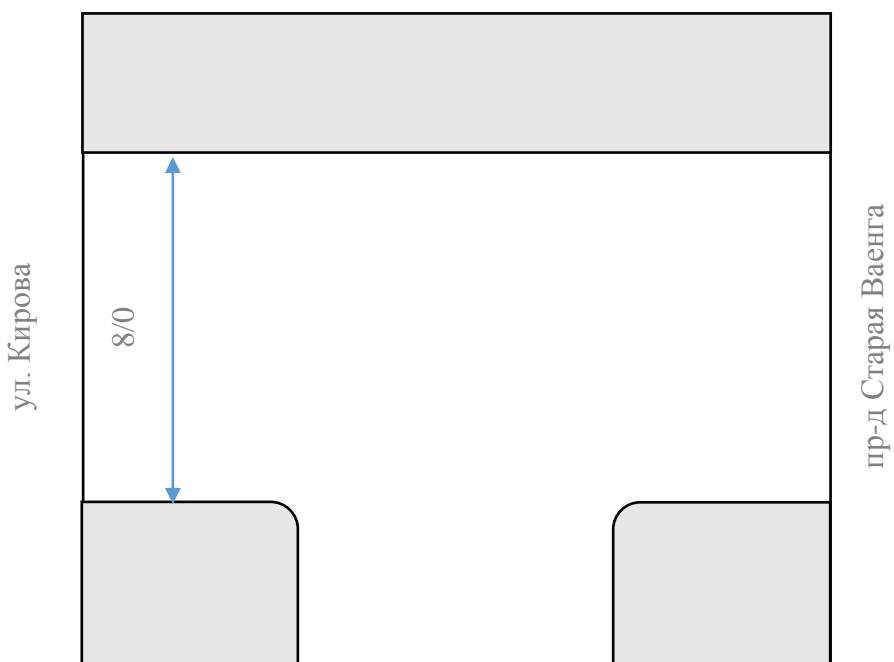
ул. Корабельная



ул. Восточная

День

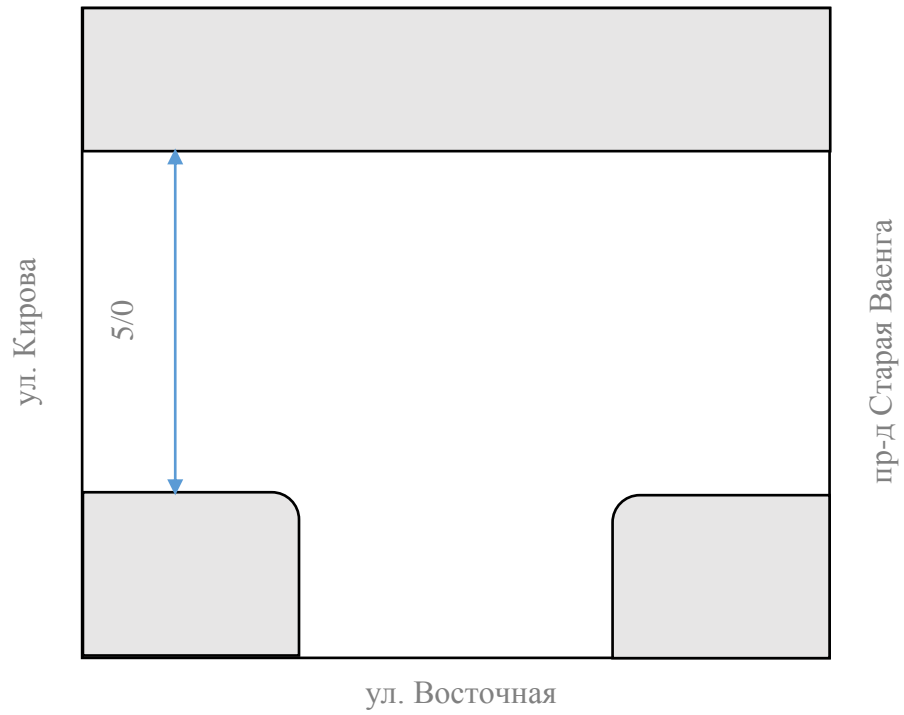
ул. Корабельная



ул. Восточная

Вечер

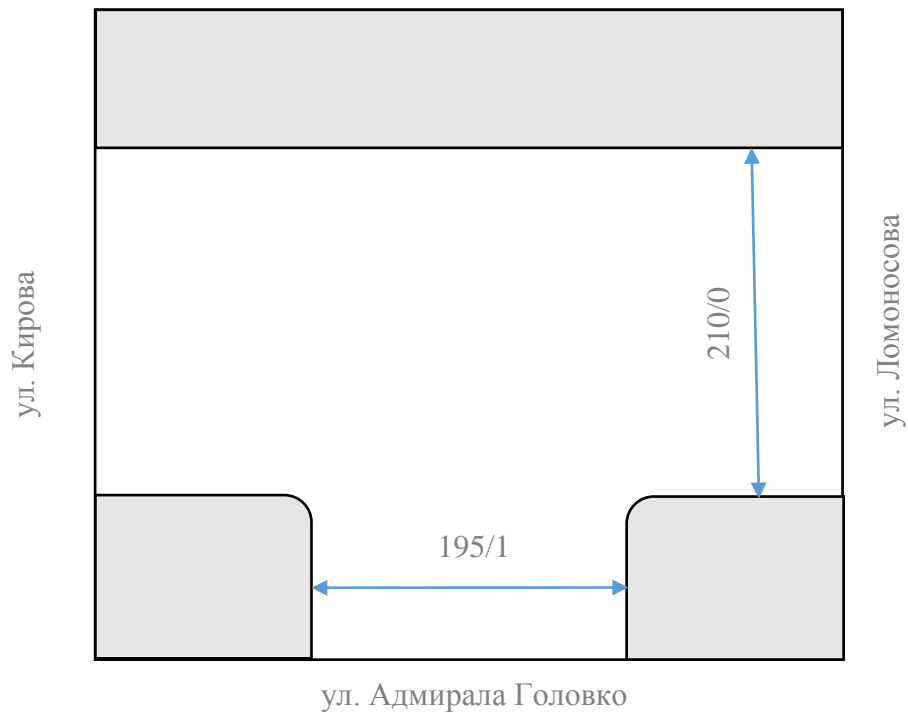
ул. Корабельная



ТОЧКА № 9

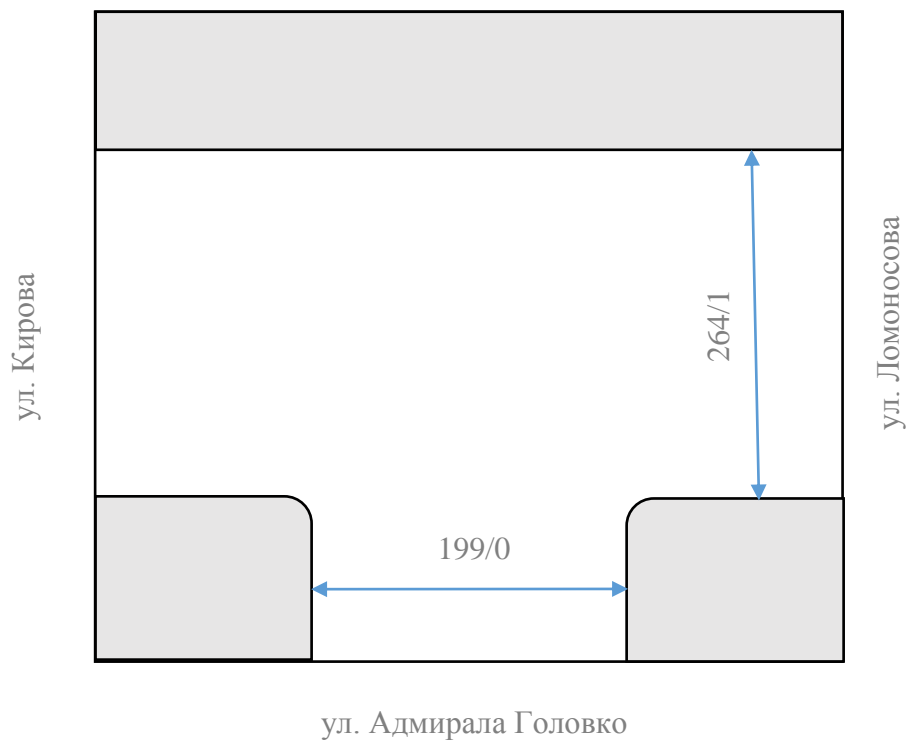
Утро

ул. Душенова

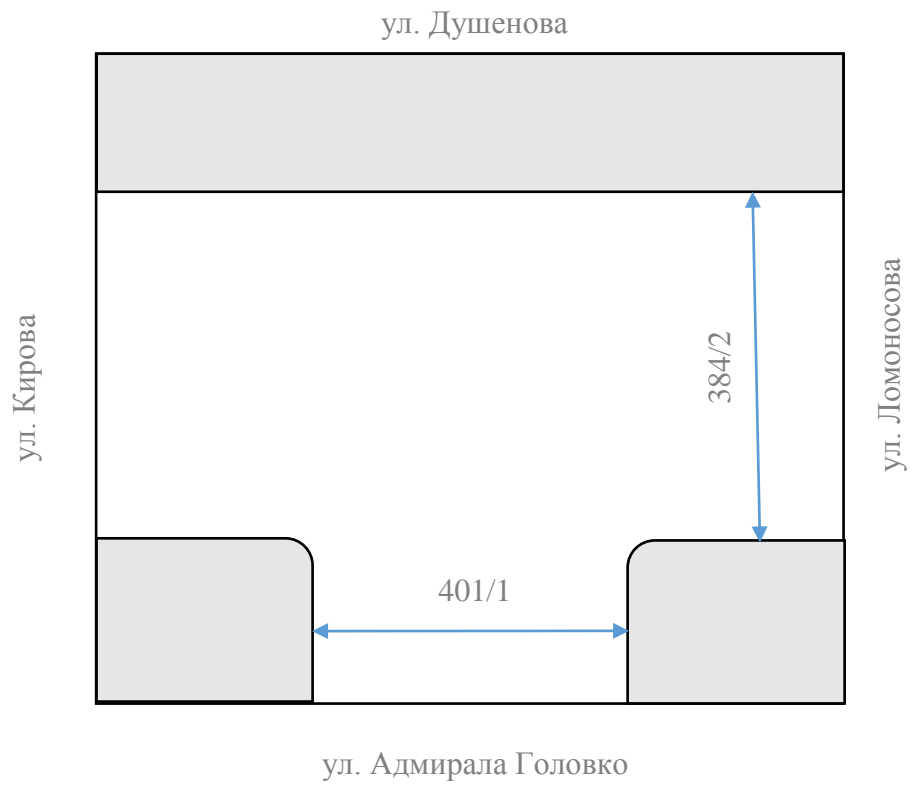


День

ул. Душенова



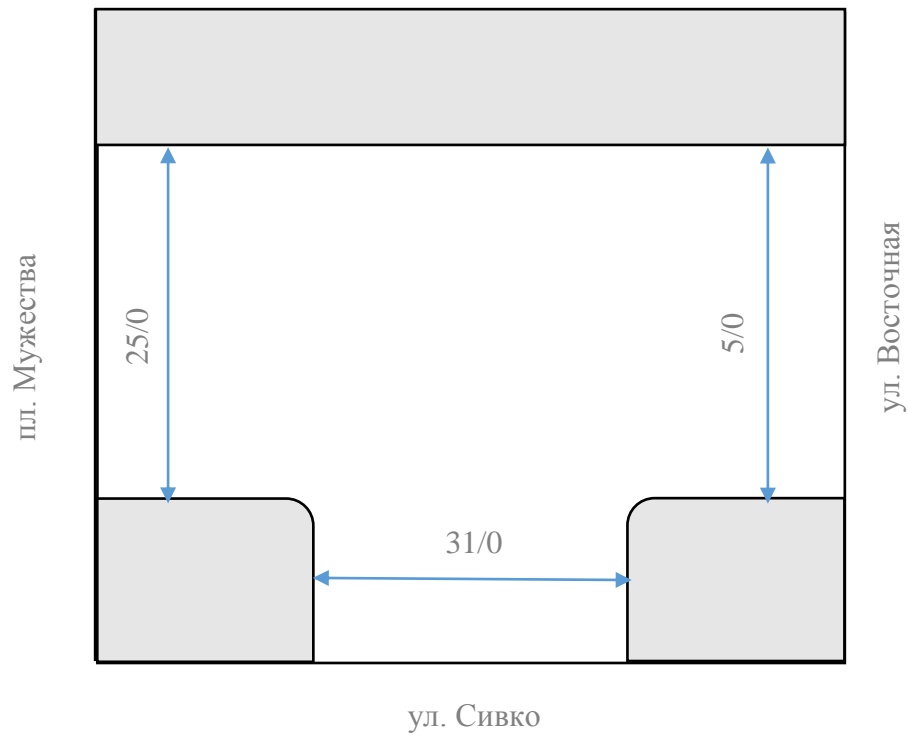
Вечер



ТОЧКА № 10

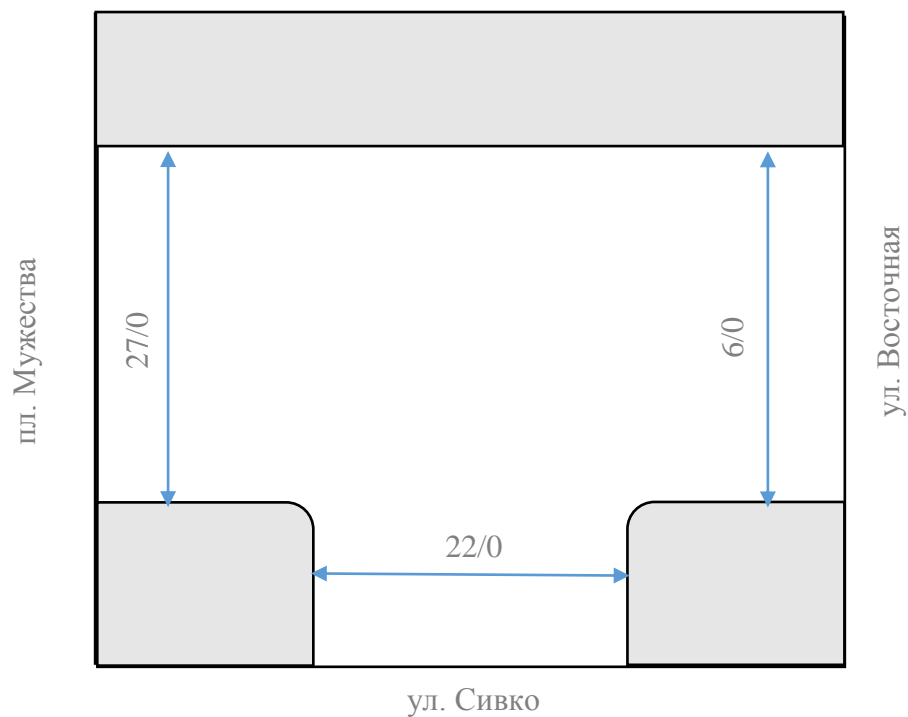
Утро

ул. Корабельная



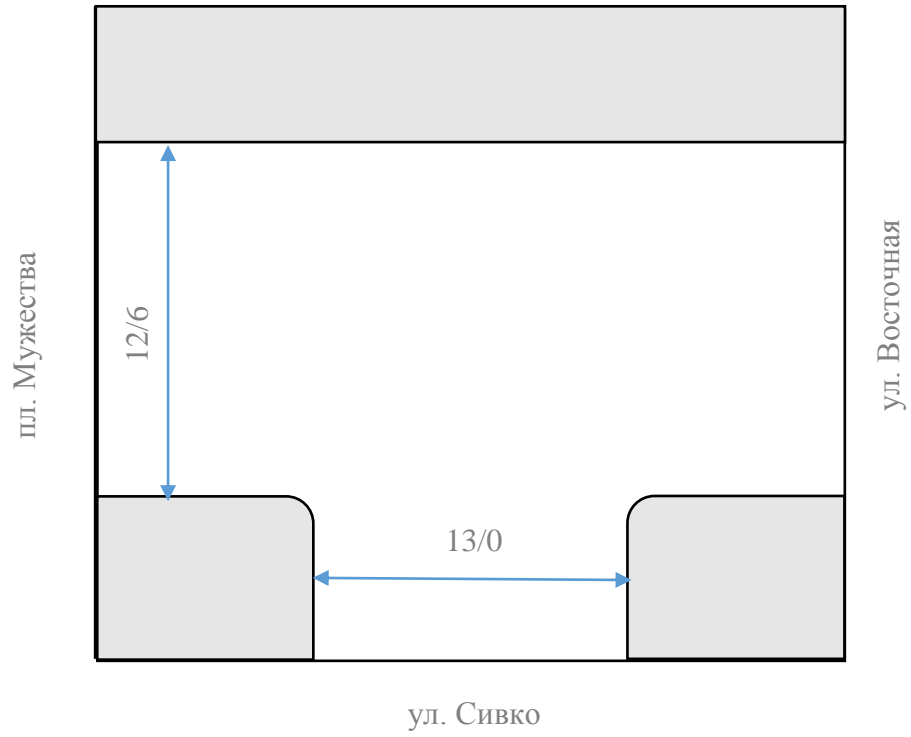
День

ул. Корабельная



Вечер

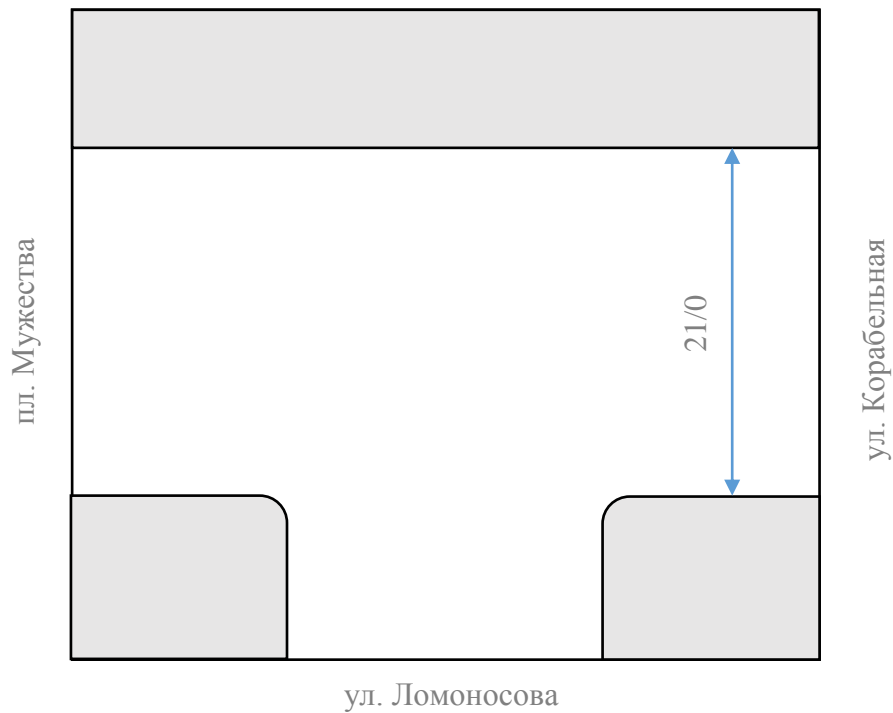
ул. Корабельная



ТОЧКА № 14

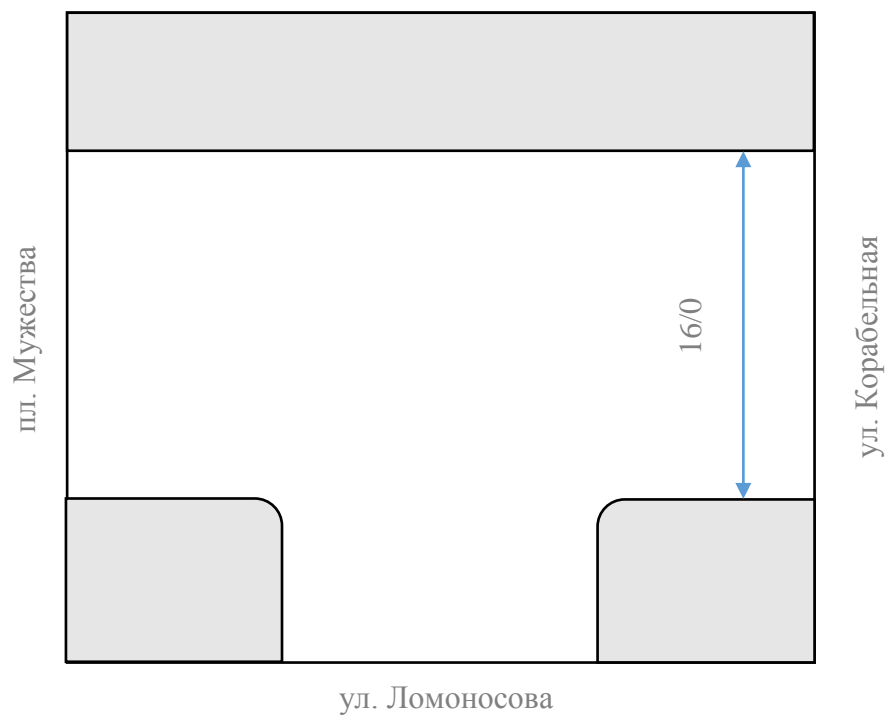
Утро

ул. Сгибнева



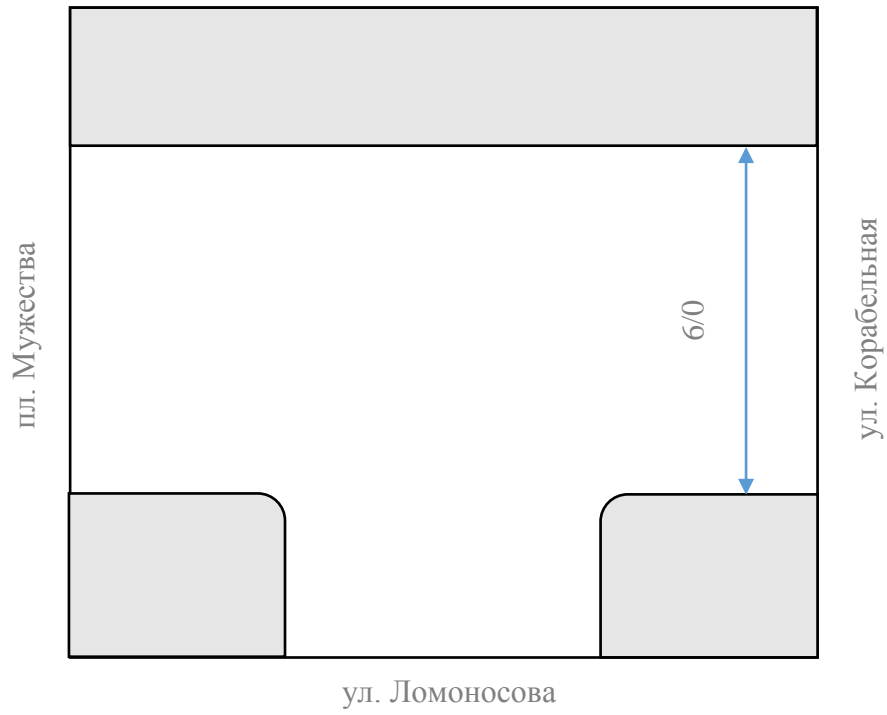
День

ул. Сгибнева



Вечер

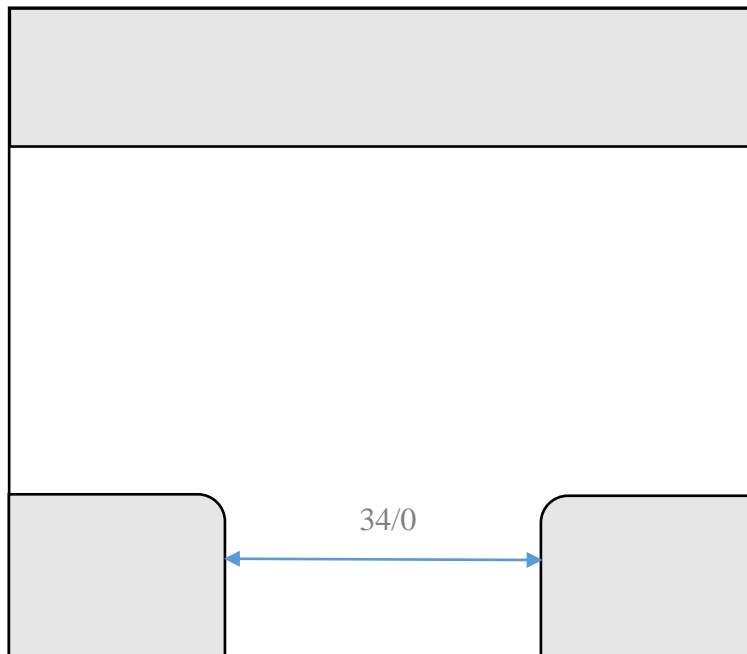
ул. Сгибнева



ТОЧКА № 15

Утро

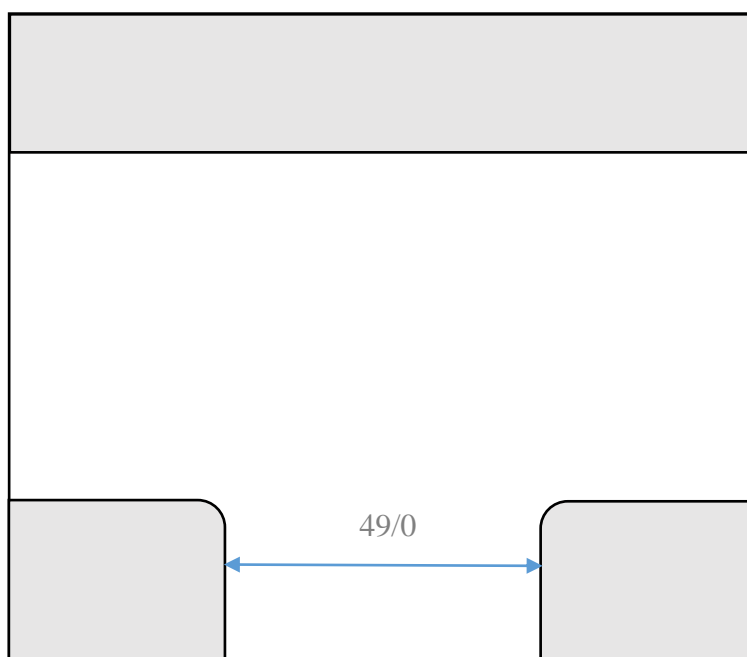
Североморское ш.



ул. Заводская

День

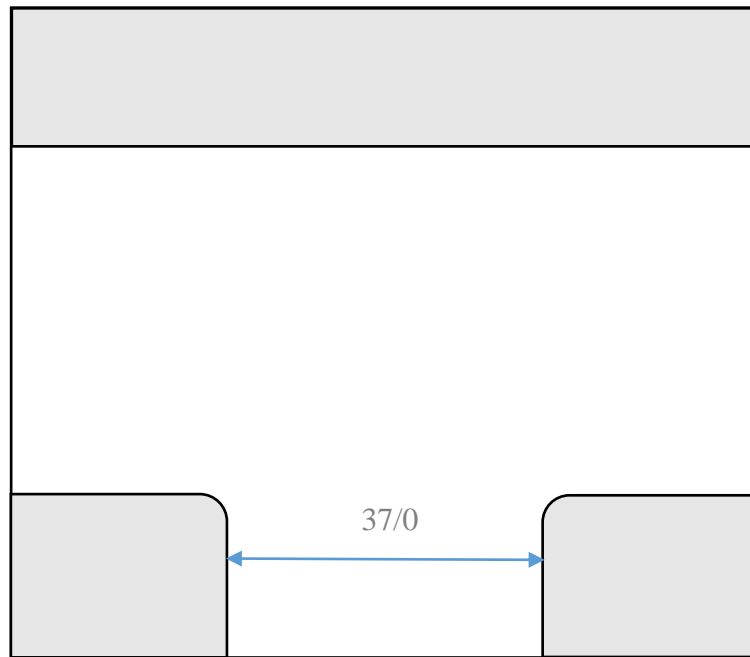
Североморское ш.



ул. Заводская

Вечер

Североморское ш.

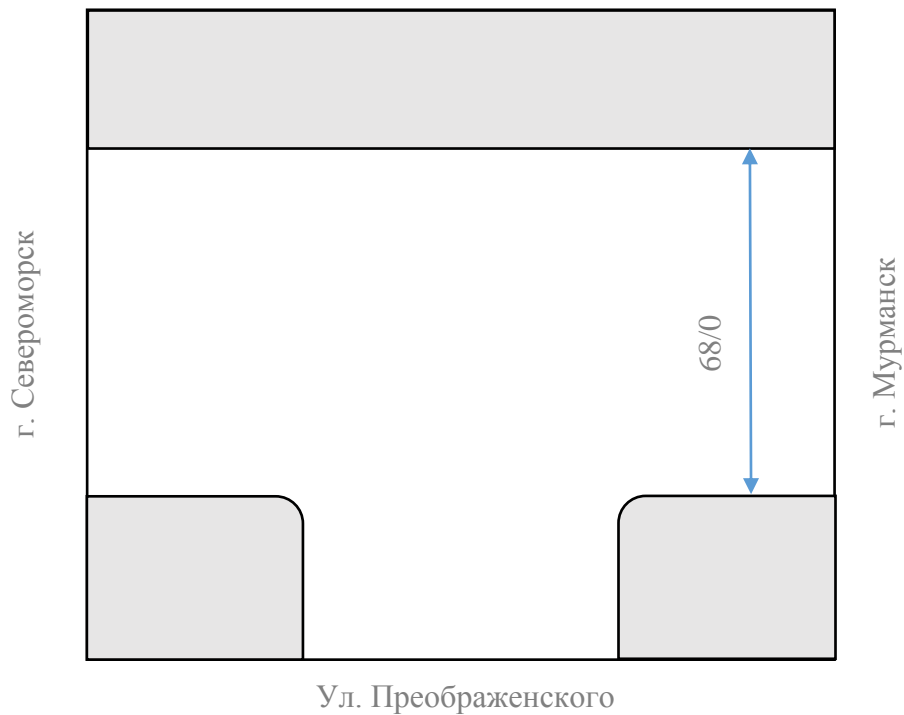


ул. Заводская

ТОЧКА № 16

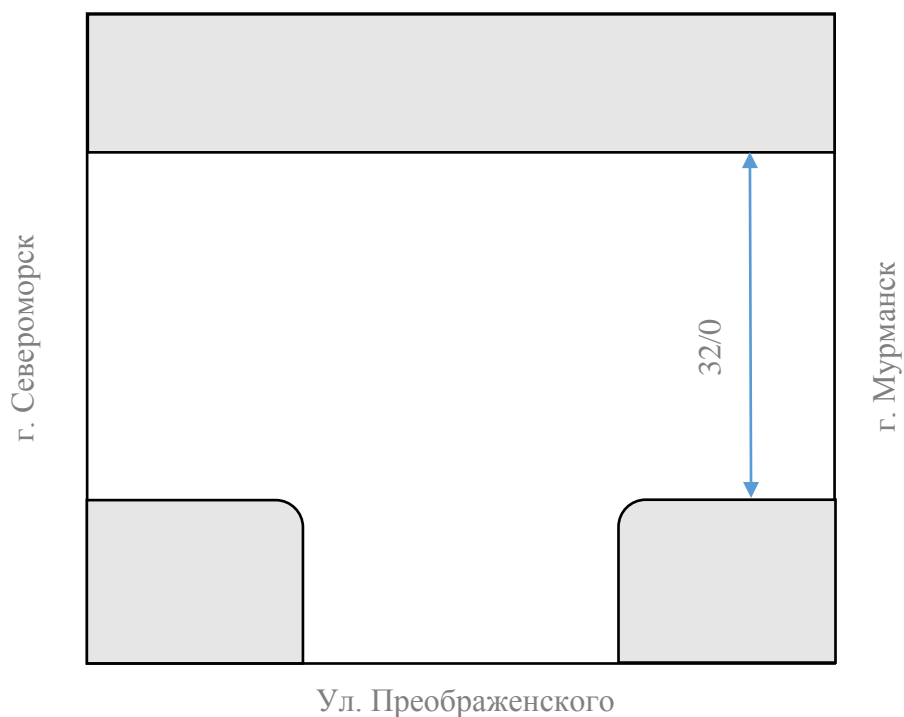
Утро

Североморское ш.



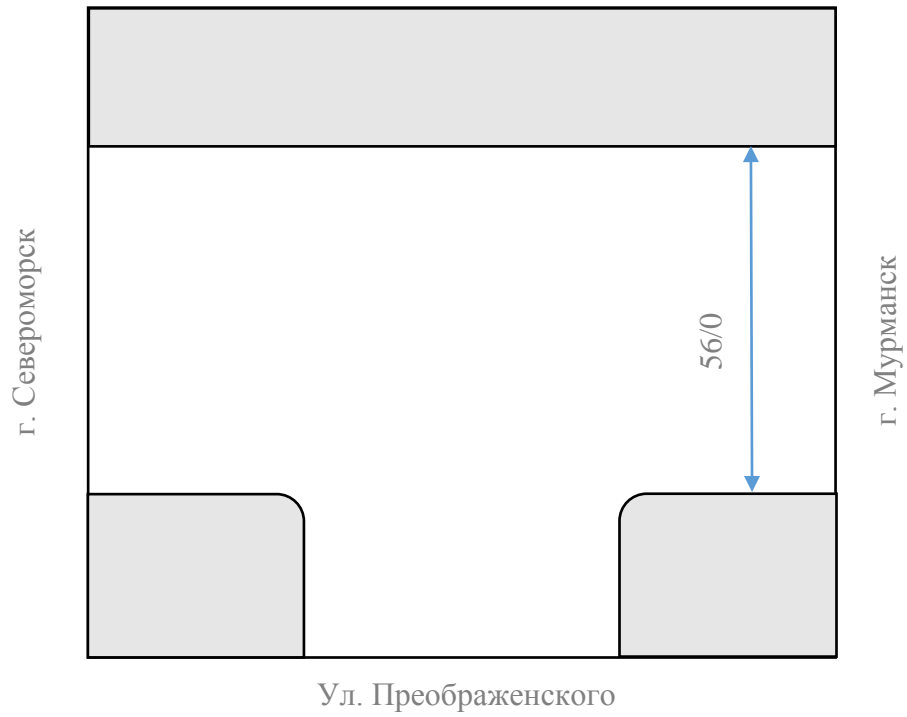
День

Североморское ш.



Вечер

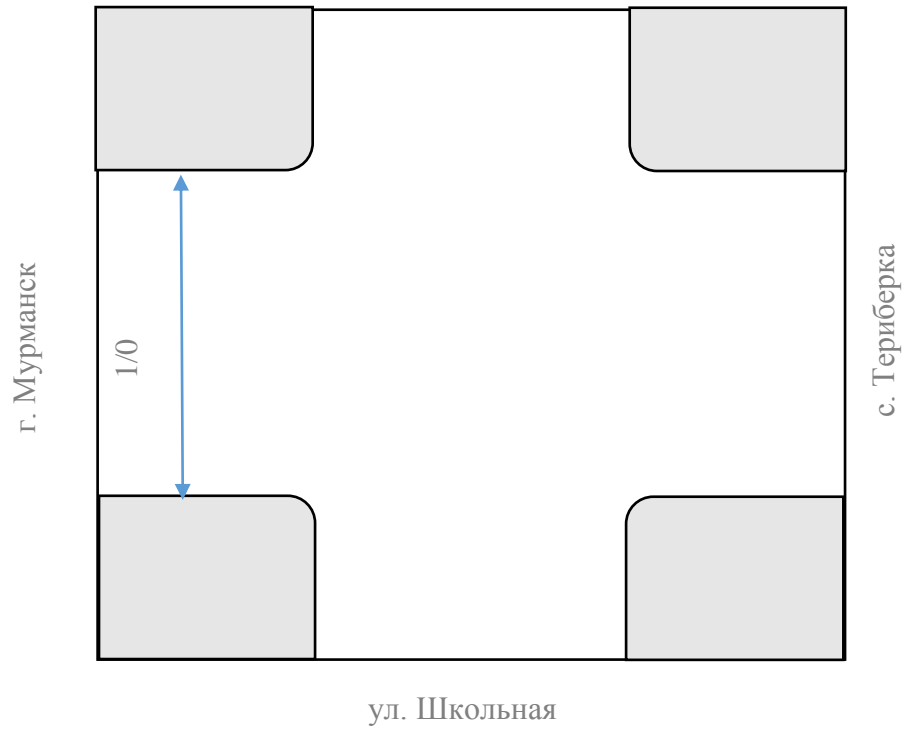
Североморское ш.



ТОЧКА № 18

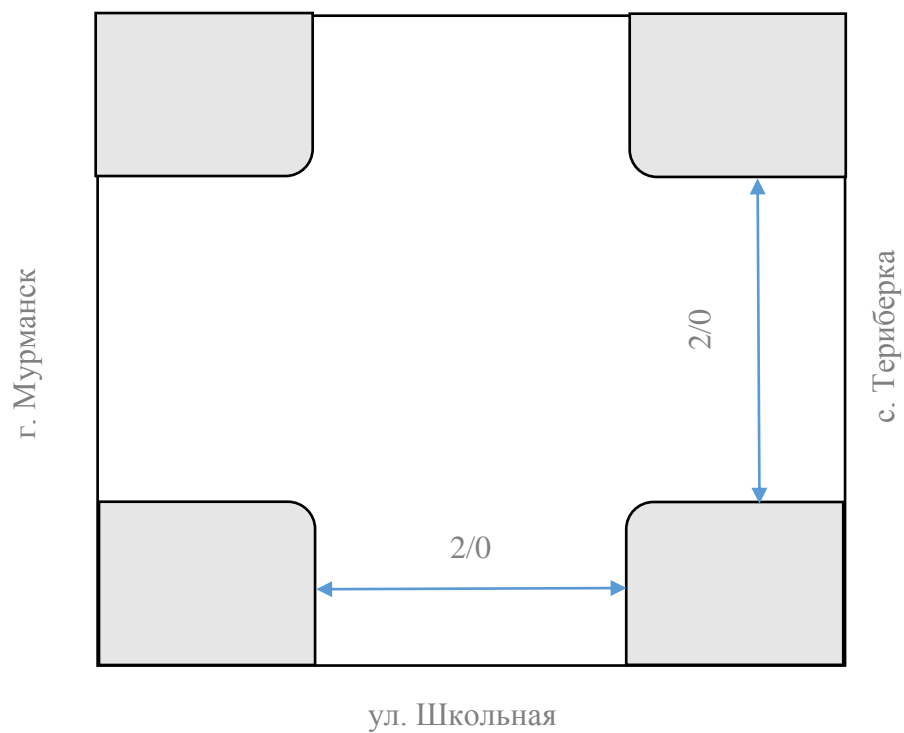
Утро

г. Североморск



День

г. Североморск



Вечер

г. Североморск

